











LEGENDE :







Genehmigungsinhalte :

-  Wohnzone W2a
-  Wohnzone W2b
-  Kernzone K
-  Landwirtschaftliche Kernzone LK
-  Gewerbezone
-  Zone für öffentliche Bauten und Anlagen OeBA
-  Gestaltungsplanpflicht
-  Hofstattzone
-  Freihaltezone
-  Ortsbildschutzone

Empfindlichkeitsstufen:

Wohnzone, Kernzone und Zone für öffentliche Bauten und Anlagen -> Empfindlichkeitsstufe II
 Landwirtschaftliche Kernzone, Gewerbezone und Schwimmbad -> Empfindlichkeitsstufe III
 Für lärmempfindliche Räume ausserhalb der Bauzone -> Empfindlichkeitsstufe III

Orientierungsinhalte:

-  geschützte Kulturobjekte
-  schützenswerte Naturobjekte
-  geschützte archäologische Fundstellen mit Abfällen belastete Standorte
-  Wald
-  Hecken und Ufergehölz
-  Bachbedolung

Kanton Solothurn

Gemeinde Messen

Bauzonenplan

Situation 1:2500

ÖFFENTLICH AUFGELEGEN VOM 9. APRIL BIS 8. MAI 1998
 GENEHMIGT VOM EINWOHNERGEMEINDERAT AM 1. APRIL 1998
 DER GEMEINDEPRÄSIDENT: DIE GEMEINDESCHREIBERIN:

GEMEINIGT VOM REGIERUNGSRAT MIT BESCHLUSS NR. 100
 VOM 18. MAI 1998

DER STAATSSCHREIBER:
 Dr. C. *[Signature]*



Plan Nr.: 6410553.2

Änderungen: 2. April 1997

Format: 70 x 126

Gez.: JA

Grpr.:

A: 01.12.1997 B: 31.03.1998

C: 24.06.1998 D: 06.07.1998

Ingenteur- und Vermessungsbüro

WIDMER und HELLMANN

4562 Biberist Blümlisalpstr. 6

Tel.: 032 671 26 30 Fax: 032 671 26 31

